



Fascicolo Aziendale

Sintesi Novità

Campagna 2019

AGRICOLTORE ATTIVO

Il concetto di “Agricoltore attivo” è nato con la Pac 2015-2020 e persegue lo scopo di selezionare i beneficiari dei pagamenti diretti ai soli agricoltori in attività, escludendo i soggetti per i quali l’agricoltura non è una parte significativa della propria attività economica.

Il requisito di “Agricoltore attivo” costituisce una condizione necessaria ed imprescindibile per l’ottenimento dei contributi della PAC, sia del primo pilastro (pagamenti diretti) che del secondo pilastro (sviluppo rurale).

Il requisito di agricoltore attivo è controllato ogni anno e deve essere posseduto al momento della presentazione della domanda.

AGRICOLTORE ATTIVO

FINO AL 2017

L'agricoltore può dimostrare il requisito di “ agricoltore attivo ” se rientra in una delle seguenti sei fattispecie:

1. pagamenti diretti percepiti nell'anno precedente sotto una certa soglia: 5.000 euro per le aziende prevalentemente ubicate in montagna e/o zone svantaggiate; 1.250 euro nelle altre zone;
2. iscrizione all'Inps, in qualità di coltivatore diretto o imprenditore agricolo professionale (Iap) o colono o mezzadro;
3. titolari di partita Iva, attivata in campo agricolo prima del 1° agosto 2014; per le “altre zone”, a partire dal 2016, con dichiarazione annuale Iva;

AGRICOLTORE ATTIVO

FINO AL 2017

4. proventi totali ottenuti da attività agricole nell'anno precedente pari ad almeno un terzo dei proventi totali ottenuti nell'anno precedente;
5. importo annuo dei pagamenti diretti pari ad almeno il 5% dei proventi totali ottenuti da attività non agricole nell'anno precedente;
6. la sua attività principale o il suo oggetto sociale è l'esercizio di un'attività agricola, ovvero:
 - attività principale agricola e iscrizione alla camera di commercio
 - denominazione o ragione sociale in cui viene indicata la dizione «società agricola» in tutte le sue forme e attività agricola
7. Erede di un agricoltore attivo

Se l'agricoltore non rientra in nessuna di queste casistiche, non è attivo.

AGRICOLTORE ATTIVO

2018 – REGOLAMENTO OMNIBUS

Il 19 aprile la Conferenza Stato-Regioni ha dato il via libera al decreto sulle scelte nazionali sul Regolamento Omnibus.

Nelle premesse dell'Omnibus, il legislatore ha riconosciuto che la verifica dell'agricoltore attivo ha comportato un eccessivo onere burocratico.

Il Ministero ha pertanto colto l'opportunità di semplificare i requisiti dell'agricoltore attivo, attraverso:

- semplificazione dei controlli per i requisiti dell'agricoltore attivo relativi alla black list: dal 1° gennaio 2018, la black list europea e nazionale è stata cancellata;
- accesso ai pagamenti ai soli agricoltori che siano iscritti, per le loro attività agricole, in un registro fiscale o previdenziale nazionale.

AGRICOLTORE ATTIVO

2018 – REGOLAMENTO OMNIBUS

Di conseguenza, a partire dalla campagna 2018 è agricoltore attivo chi possiede almeno uno dei seguenti requisiti:

1. Pagamenti diretti percepiti nell'anno precedente sotto una certa soglia: 5.000 euro per le aziende montane e in aree svantaggiate e 1.250 euro in tutte le altre zone.
2. Iscrizione all'Inps come coltivatore diretto, imprenditore agricolo professionale o mezzadro.
3. Titolari di partita Iva attiva in campo agricolo con dichiarazione annuale Iva oppure con comunicazione delle operazioni rilevanti ai fini Iva.

La Circolare AGEA 99157 del 20 dicembre 2018 ha specificato che: *Con riferimento alla comunicazione delle operazioni rilevanti ai fini IVA, si precisa che l'art. 11 del decreto legge n. 87/2018, convertito in legge n. 96/2018, ha previsto l'esenzione della presentazione della comunicazione delle operazioni rilevanti ai fini IVA (cd. comunicazione polivalente) per tutte le aziende agricole con volume d'affari non superiore a 7.000 euro.*

AGRICOLTORE ATTIVO

DAL 1/1/2019

Pertanto dal 1 gennaio 2019 per le aziende con **volume d'affari non superiore a 7.000 euro**, se da una parte non sussiste più l'obbligo di presentare né la dichiarazione annuale IVA né la comunicazione polivalente, dall'altra sussiste l'obbligo, ai sensi dell'art. 34, comma 6, del D.P.R. n. 633/1972, di numerare e conservare le fatture e le bollette doganali.

Conseguentemente, le aziende che intendono avvalersi dell'esenzione sopra citata, per soddisfare il requisito di agricoltore in attività, devono depositare idonea documentazione presso l'Organismo pagatore competente per il fascicolo aziendale. In particolare, è necessario che gli Organismi pagatori acquisiscano:

- Dichiarazione sostitutiva ai sensi del D.P.R. 28 dicembre 2000 n. 445, con la quale l'agricoltore dichiara di essersi avvalso dell'esenzione dalla presentazione della dichiarazione annuale IVA e della comunicazione polivalente relativa all'anno precedente quello di presentazione della domanda unica. **Si ricorda che la Dichiarazione Sostitutiva ha validità di 1 anno a differenza della Dichiarazione IVA e della Comunicazione Polivalente che hanno una validità di 2 anni.**


E

- Fatture e bollette doganali o comunque documentazione fiscale/contabile relativa all'attività agricola svolta dal soggetto. L'attività agricola può riguardare sia la produzione che il mantenimento della superficie.

AGRICOLTORE ATTIVO

DETTAGLIO ANAGRAFICA

Data ultimo controllo: 24/05/2018 11:05:51

AGRICOLTORE ATTIVO 

- Premendo il tasto **Indicatori** si viene indirizzati alla pagina di visualizzazione degli indicatori del Registro dell' A.A. per la campagna corrente
- Premendo il tasto **Storico** si viene indirizzati alla pagina di visualizzazione storica degli indicatori del Registro dell'A.A.
- Il tasto **Ricalcola** è presente solo se; il fascicolo risulta attivo, l'utente è abilitato all'aggiornamento del fascicolo, se lo Status di A.A. per la campagna selezionata non è attivo. Premendo il tasto viene ricalcolato, per la campagna selezionata, il Registro A.A.

NB: il calcolo degli indicatori è differenziato in base alla campagna selezionata: per le campagne dal 2018 e successive, si applicano le regole stabilite nel Decreto Omnibus e/o successive modifiche o integrazioni. Per le campagne precedenti, se ancora aperte, si applicano le regole in vigore prima del Decreto Omnibus.

GIOVANE AGRICOLTORE

DAL 2018 – REGOLAMENTO OMNIBUS

Con il decreto OMNIBUS viene confermato l'aumento della maggiorazione del pagamento a favore dei Giovani Agricoltori nella misura del 50% del pagamento di base (articolo 17) e potrà essere richiesto per cinque anni.

Perciò, se un giovane si è insediato nel 2011 ed ha presentato la prima domanda nel 2014, ha potuto beneficiare sinora del premio per il 2014, il 2015 e il 2016. Potrà ora beneficiare della maggiorazione anche per il 2018 completando così il quinquennio.

La circolare di AGEA Coordinamento prot. n. 99290 del 20/12/2018 ha apportato **la revisione complessiva della disciplina del Giovane Agricoltore.**

Il requisito di Giovane Agricoltore deve essere posseduto dal richiedente l'aiuto al momento della presentazione della propria domanda unica di pagamento e mantenuto almeno fino al termine dell'anno di domanda.

GIOVANE AGRICOLTORE

DAL 2018 – REGOLAMENTO OMNIBUS

L'art. 50, paragrafo 2, del Reg. (UE) n. 1307/2013 stabilisce che per Giovane Agricoltore si intende una persona fisica:

- a) che si insedia per la prima volta in un'azienda agricola in qualità di capo dell'azienda o che sia già insediata in un'azienda agricola nei cinque anni che precedono la prima presentazione di una domanda nell'ambito del regime di pagamento di base a norma dell'articolo 72, paragrafo 1, del Reg. (UE) n. 1306/2013 **E**
- b) che non ha più di 40 anni nell'anno della presentazione della domanda di cui alla lettera a).

Sempre in relazione al requisito di cui alla precedente lettera a), i Servizi della Commissione, con nota Ares (2017) 3865027 del 2 agosto 2017, hanno precisato che un soggetto “giovane” può essere tale e attribuire la qualifica di giovane ad un'azienda agricola (ditta individuale/persona giuridica) una sola volta. Conseguentemente, nel caso in cui il soggetto “giovane” rivesta una posizione di controllo in più aziende agricole (ditta individuale o persona giuridica), il premio è erogabile una sola volta e precisamente in favore dell'azienda agricola nella quale il soggetto “giovane” risulta essersi insediato per la prima volta.

GIOVANE AGRICOLTORE

DAL 2018 – REGOLAMENTO OMNIBUS

Ai fini del controllo dell'insediamento di cui alla precedente lettera a), si verifica, quindi, il primo insediamento in assoluto in un'azienda agricola o l'insediamento nei cinque anni precedenti l'anno di presentazione della domanda del premio giovane o della domanda di accesso alla riserva nazionale con la fattispecie "giovane agricoltore".

In caso di ditta individuale, l'insediamento è verificato avendo riguardo alla data di apertura/estensione della partita IVA in campo agricolo (codice ATECO 01).

In caso di persona giuridica, l'insediamento è verificato avendo riguardo alla data in cui il soggetto "giovane" entra a far parte della compagine sociale, assumendo il controllo effettivo e duraturo della società.

GIOVANE AGRICOLTORE

DAL 2018 – REGOLAMENTO OMNIBUS

Con riferimento al requisito anagrafico di 40 anni di cui all'art. 50, paragrafo 2, lett. b), del Reg. (UE) n. 1307/2013, si precisa che lo stesso deve essere posseduto dall'agricoltore nel primo anno di presentazione della domanda con richiesta di aiuto del pagamento del premio giovane agricoltore o nell'anno di presentazione della domanda di accesso alla riserva nazionale con la fattispecie "giovane agricoltore". Con riferimento al pagamento del premio giovane, ricorrendone tutti gli altri requisiti, l'agricoltore ha diritto a percepire per un massimo di cinque anni il pagamento in questione, anche se ha superato i 40 anni d'età.

GIOVANE AGRICOLTORE

DAL 2018 – REGOLAMENTO OMNIBUS

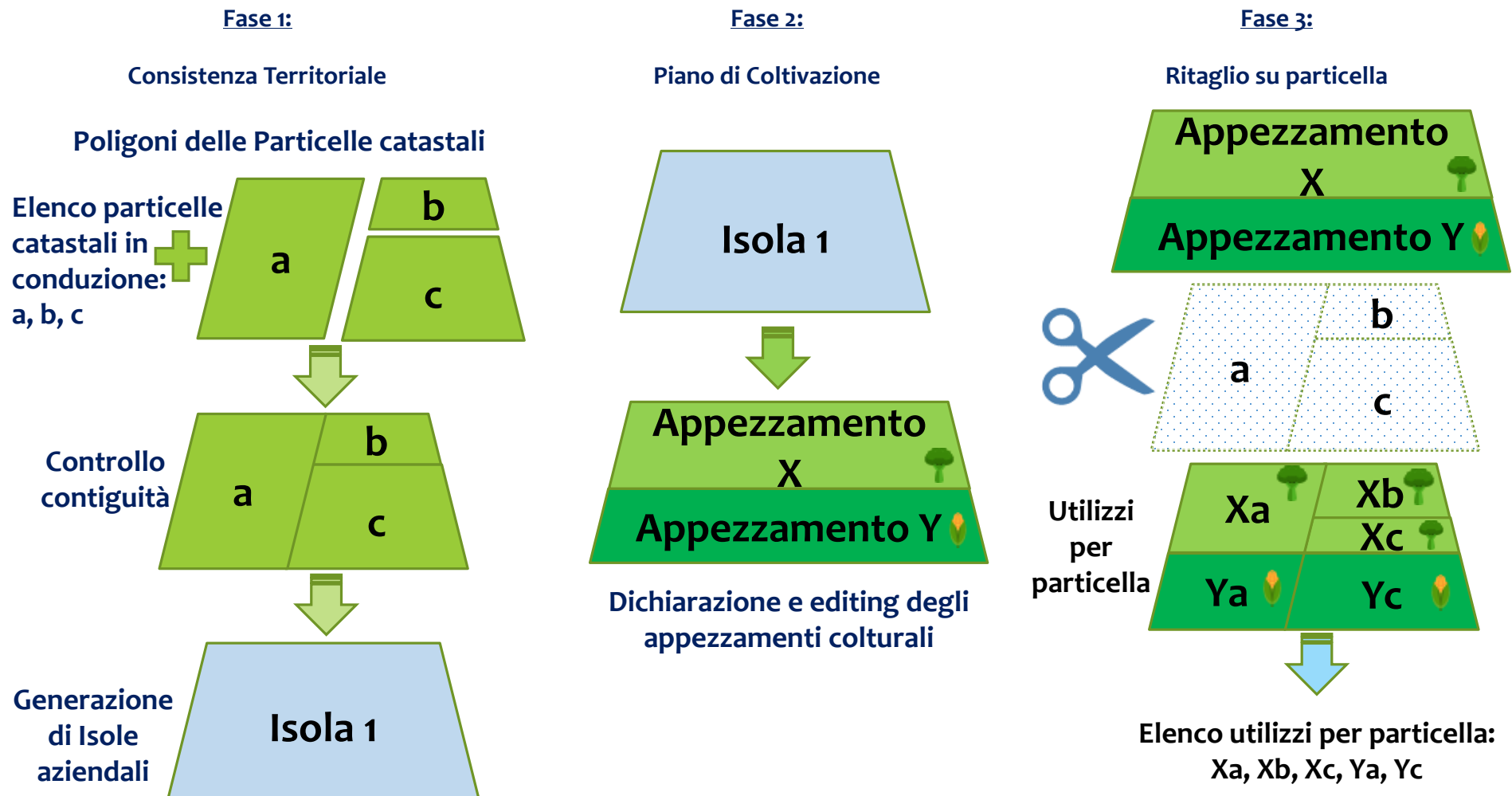
Ai fini della verifica che il giovane agricoltore eserciti un controllo effettivo sulla persona giuridica per quanto riguarda le decisioni relative alla gestione, agli utili e ai rischi finanziari, i Servizi della Commissione, anche nell'ambito delle risultanze dell'esito dell'audit svolto in materia nel mese di dicembre 2017, hanno ribadito che il controllo in questione deve essere eseguito considerando i seguenti elementi:

1. Il giovane agricoltore detiene una quota rilevante del capitale;
2. Il giovane agricoltore è in grado di partecipare al processo decisionale per quanto riguarda la gestione (anche finanziaria) della persona giuridica;
3. Il giovane agricoltore provvede alla gestione corrente della persona giuridica.

Tali principi devono essere applicati tenendo in considerazione quanto previsto dal Codice civile in materia di controllo e poteri di gestione, anche finanziaria, per le varie tipologie societarie.

FASCICOLO GRAFICO

Di seguito le tre fasi che hanno caratterizzato l'attività di aggiornamento grafico del piano culturale



FASCICOLO GRAFICO

I SERVIZI SINCRONI/ASINCRONI

Al fine di consentire all'utente la gestione della tempistica delle lavorazioni, è stata resa disponibile la scelta di avviare in modalità sincrona oppure asincrona la generazione delle Isole e le operazioni di Consolidamento

Premere il tasto seguente per generare le isole

Genera Isole Modalita' Sincrona

Genera Isole Modalita' Asincrona

Consolida Consistenza Aziendale Modalita' Sincrona

Consolida Consistenza Aziendale Modalita' Asincrona

Consolida Piano Colturale Modalita' Sincrona

Consolida Piano Colturale Modalita' Asincrona

FASCICOLO GRAFICO

GESTIONE PARTICELLARIO

La maschera riporta la **Consistenza Territoriale** dell'azienda (lista particelle in conduzione)

Premere il tasto seguente per generare le isole

Genera Isole

Genera Isole Asincrona

Premere i tasti seguenti per precompilare

Precompila

Precompila + scheda di validazione

Selezionare la campagna desiderata: 2018





Imposta

Filtro per Tipo: Tutte

Filtra

Filtro per Info: Tutte le particelle
















Filtra

-  Particella totalmente condotta
-  Particella parzialmente condotta
-  Uso civico
-  Particella condivisa



13 record trovati, visualizzati tutti.

Pag. 1

#	Comune	Sez.	Fog.	Part.	Sub.	Sup.cond.(mq)	Sup.graf(mq)	Sup.cons(mq)	Inizio cond.	Fine cond.	Info	Isola	Tipo	Stato	Oper.
1	CHIETI		50	00016		953	952	0							
2	CHIETI		50	00339		994	994	0							
3	CHIETI		50	00384		45	45	0	28/03/2011						

FASCICOLO GRAFICO

GESTIONE PARTICELLARIO

[Ricerca azienda](#)
[Gestione particellario](#)
[Gestione isole aziendali](#)
[Istanza di riesame e Proposte EFA](#)
[Segnalazioni](#)


Lista delle particelle attualmente in conduzione

Consistenza territoriale in lavorazione dal 08/02/2018




































Selezionare la campagna desiderata:

Filtro per Tipo:

Filtro per Info:

7 record trovati, visualizzati tutti.

Pag. 1

#	Comune	Sez.	Fog.	Part.	Sub.	Sup.cond.(mq)	Sup.graf(mq)	Sup.cons(mq)	Inizio cond.	Fine cond.	Info	Isola	Tipo	Stato	Oper.
1	MENFI		23	00012		2	15.994	15.994	20/05/2017						
2	MENFI		23	00107		12.616	12.616	12.616	30/07/2012						
3	MENFI		23	00145		25.248	36.915	36.915	04/05/2017						
4	MENFI		23	00185		5.816	5.816	5.816	11/11/2016						
5	MENFI		23	00186		8.568	8.568	8.568	21/06/2017						
6	MENFI		23	00204		6.259	6.303	6.258	11/11/2016						
7	MENFI		23	R0001		14	4.303	4.303	20/05/2017						
Totale Superfici						58.523	90.515	90.470							

dettaglio isola

v?oper=dettaglioisola&idPart=3307000

FASCICOLO GRAFICO

ELENCO ISOLE

La maschera riporta le **Isole Aziendali** dell'azienda

Utente:


Ricerca azienda

Gestione particellario

Gestione isole aziendali

Istanza di riesame e Proposte EFA

Segnalazioni



- ◊ Lista isole aziendali
- Lista usi del suolo
- Lista usi oggettivi

Servizi correlati

- Consistenza territoriale in modalita' alfanumerica

Gestione consistenza territoriale

ROSSI MARIO

Consistenza territoriale in lavorazione dal 27/02/2018

Campagna Selezionata: 2018
Data di Riferimento: 15/05/2018
















Comune/Foglio prevalente: Tutte le isole

Filtro per Tipo: Tutte

Filtro per Info: Tutte le isole

11 record trovati, visualizzati tutti.

Pag. 1

#	Comune/Foglio prevalente	Isola	Sup.grafica(mq)	Inizio validita'	Fine validita'	Info	Tipo	Oper.
1	MONTORIO ROMANO(F692)/3	IT01/AAA10	4.156	01/10/2009				  
2	MONTORIO ROMANO(F692)/8	IT01/AAA09	7.687	01/10/2009				  
3	MONTORIO ROMANO(F692)/9	IT01/AAA01	1.673	01/10/2009				  

FASCICOLO GRAFICO

GESTIONE ISOLE AZIENDALI – Lista usi del suolo

Utente:

Ricerca azienda

Gestione particellario

Gestione isole aziendali

Istanza di riesame e Proposte EFA

Segnalazioni



- Lista isole aziendali
- Lista usi del suolo
- Lista usi oggettivi

Servizi correlati

- Consistenza territoriale in modalita' alfanumerica

Gestione consistenza territoriale

· ROSSI MARIO

Consistenza territoriale in lavorazione dal 27/02/2018

Campagna Selezionata: 2018
Data di Riferimento: 15/05/2018

Lista degli usi del suolo

Mantenimento prati permanenti:

Tutti

Mantenimento altre superfici agricole:




Tutti

DOP/IGP:

Tutti

6 record trovati, visualizzati tutti.

Pag. 1

Occupazione del suolo e Destinazione	Uso	Qualita'	Varieta'	Superficie	Oper.
(780)USO NON AGRICOLO - TARE				53	
(054)PASCOLO ARBORATO - TARA 50%-(002)DA FORAGGIO	(009)PASCOLO MAGRO NON AVVICENDATO PER ALMENO 5 ANNI - PERMANENTE			7.395	
(650)BOSCO				1.596	

FASCICOLO GRAFICO

GESTIONE ISOLE AZIENDALI – Lista usi oggettivi

Utente:


Ricerca azienda

Gestione particellario

Gestione isole aziendali

Istanza di riesame e Proposte EFA

Segnalazioni



→ Lista isole aziendali

→ Lista usi del suolo

→ Lista usi oggettivi

Gestione consistenza territoriale

Consistenza territoriale in lavorazione dal 08/02/2018

Servizi correlati

Consistenza territoriale in modalita' alfanumerica


Campagna Selezionata: 2018
Data di Riferimento: 15/05/2018

Lista Usi Oggettivi

Identificativo	Isola	Superficie (mq)	Tipo	Oper.
1660001	IT01/RDZCGR49R08F126F/AAA02	45	Negativo	
Totale Superfici		45		

FASCICOLO GRAFICO

Isole con superi di conduzione

[Ricerca azienda](#)
[Gestione particellario](#)
[Gestione isole aziendali](#)
[Istanza di riesame e Proposte EFA](#)
[Segnalazioni](#)


Gestione consistenza territoriale

Consistenza in lavorazione dal 27/03/2018

Campagna Selezionata: 2017
Data di Riferimento: 15/05/2017
















Comune/Foglio prevalente:

Filtro per Tipo:

Filtro per Info:

4 record trovati, visualizzati tutti.

Pag. 1

#	Comune/Foglio prevalente	Isola		Sup.grafica(mq)	Inizio validita'	Fine validita'	Info	Tipo	Oper.
1	SINISCOLA(1751)/82	IT01	'AAA03	415.057	11/11/2016	30/12/2020	 		  
2	SINISCOLA(1751)/84	IT01	'AAA23	377.435	01/01/2017	30/12/2017	 		  
3	SINISCOLA(1751)/94	IT01	'AAA24	87.068	10/04/2017	24/03/2022			  
4	SINISCOLA(1751)/94	IT01	'AAA25	16.994	10/04/2017	24/03/2022			  
Totale Superfici				896.554					

FASCICOLO GRAFICO

Isole con superi di conduzione per usi civici

Utente: SAUGELLO

- Lista isole aziendali
- **Lista usi del suolo**
- Lista usi oggettivi

Servizi correlati

- Consistenza territoriale in modalita' alfanumerica

Ricerca azienda

[Gestione particellario](#)
[Gestione isole aziendali](#)
[Istanza di riesame e Proposte EFA](#)
[Segnalazioni](#)
[Schede di validazione](#)







Gestione consistenza territoriale/Variatione superficie grafica

Consistenza in lavorazione dal 29/11/2018

Campagna Selezionata: 2018
Data di Riferimento: 15/05/2018

Comune/Foglio prevalente	Isola	Sup.grafica(mq)	Sup.occupata(mq)	Sup.totale superi(mq)	Sup. in eccedenza(mq)	Sup.massima(mq)
SERRAVALLE DI CHIANTI(1661)/84	IT01/MGGNZR49E241661D/AAA83	492.281	<input type="text" value="200000"/>	292.287	6	199.994

Lista Superi

CUAA Condivisore	Superficie dell'isola in supero(mq)	Superficie del supero (mq)	Tipo Isola	Isola modificata	Stato consistenza
FDL7ET498181661A	133.440	133.440		NO	CONSOLIDATA
FDL7ET498181661B	96.571	96.571		NO	CONSOLIDATA
FDL7ET498181661C	80.003	27		NO	CONSOLIDATA
FDL7ET498181661D	32.244	32.244		NO	IN LAVORAZIONE
FDL7ET498181661E	9.996	5		NO	CONSOLIDATA
FDL7ET498181661F	30.000	30.000		NO	CONSOLIDATA
Totale Superfici	382.254	292.287			

FASCICOLO GRAFICO

GESTIONE ISOLE AZIENDALI – DETTAGLI

Utente:

Ricerca azienda

Gestione particellario

Gestione isole aziendali

Istanza di riesame e Proposte EFA

Segnalazioni



- ↳ Lista delle particelle
- ↳ **Lista usi del suolo**
- ↳ **Lista EP / EFA**
- ↳ **Lista superi**
- ↳ **Lista usi oggettivi**
- ↳ **Lista vincoli amministrativi**
- ↳ **Lista vincoli agronomici**
- ↳ **Lista coltivazioni biologiche**
- ↳ **Lista coltivazioni con produzione integrata**

Servizi correlati

- Consistenza territoriale in modalita' alfanumerica

Dettaglio isola 204027

Consistenza territoriale in lavorazione dal 04/12/2017

Campagna Selezionata: 2018
Data di Riferimento: 15/05/2018

Lista delle particelle

#	Comune	Sez.	Fog.	Part.	Sub.	Sup.condotta(mq)	Sup.grafica(mq)	Sup.consistenza(mq)	Inizio cond.	Fine cond.	Info	Tipo	Stato
1	ARAGONA		2	00417		669	669	669	01/09/2010				
Totale Superfici						669	669	669					

Indietro

FASCICOLO GRAFICO

ISTANZA DI RIESAME GRAFICA

Istanza di riesame



isola	macrouso proposto	prodotto proposto	superficie	particelle (codice nazionale, foglio, particella, sub, superficie)				motivazione	note ed allegato
20272334	651 - COLTIVAZIONI ARBOREE SPECIALIZZ. NON SPECIFICATE		7856	A893	73	00228	6638	"Selezionare" <input type="button" value="v"/>	<input type="text"/> <input type="button" value="Sfogli..."/>
				A893	73	00050	1218		
20272334	651 - COLTIVAZIONI ARBOREE SPECIALIZZ. NON SPECIFICATE		948	A893	73	00050	948	"Selezionare" <input type="button" value="v"/>	<input type="text"/> <input type="button" value="Sfogli..."/>
20272334	651 - COLTIVAZIONI ARBOREE SPECIALIZZ. NON SPECIFICATE		9361	A893	73	00228	6955	"Selezionare" <input type="button" value="v"/>	<input type="text"/> <input type="button" value="Sfogli..."/>
				A893	73	00050	2406		

FASCICOLO GRAFICO

ISTANZA DI RIESAME GRAFICA

Ricerca azienda

Istanza di riesame



Si ricorda, come previsto dalla Circolare AGEA n.43 e n.55 e dalle istruzioni operative n.11 del 25/02/2014, che in caso di ulteriore conferme dei dati dello O.P. è dovuto l'importo di:

€ 1,87 per particella catastale oggetto di contestazione qualora vengano confermati gli esiti tecnici della occupazione del suolo determinati dalla amministrazione

€ 45,22 per l'incontro qualora non risulti alcuna correzione ai dati rilevati all'Amministrazione

€ 216,57 per il sopralluogo qualora non risulti alcuna correzione ai dati rilevati all'Amministrazione

€ 5,00 per spese postali di convocazione qualora non risulti alcuna correzione ai dati rilevati all'Amministrazione

Gli eventuali oneri a carico del produttore sono in caso di soccombenza corrispondono al rimborso delle spese sostenute dallo O.P. per le valutazioni tecniche. Si dichiara di essere consapevole delle sanzioni previste in caso di dichiarazioni non corrispondenti al vero, ai sensi del D.P.R. 445/2000 .

In tutti i casi in cui l'Azienda sia "da convocare" e l'incontro non ha luogo o per rinuncia dell'interessato o perchè vengono meno i motivi che hanno determinato la convocazione, l'interessato stesso non dovrà rimborsare all'Organismo Pagatore alcuna spesa occasionata per il riesame delle particelle oggetto di contestazione.

Qualora in sede di incontro o di sopralluogo in campo, le segnalazioni degli interessati si accertino fondate, nulla è dovuto all'Organismo Pagatore a titolo di rimborso delle spese sostenute comprese quelle relative al riesame delle particelle investigate.

Indietro

Stampa provvisoria

Stampa

Annulla stampa

Rilascia

Stampa ricevuta

Ristampa

FASCICOLO GRAFICO

PIANO DI COLTIVAZIONE – CREAZIONE

Il consolidamento della Consistenza Territoriale consente di creare il **Piano di Coltivazione Grafico** per la campagna in corso, successivamente è necessario consolidare il Piano Culturale per aggiornare i dati del Fascicolo Aziendale alfanumerico e stampare una nuova scheda di validazione

[Ricerca azienda](#)[Gestione particellario](#)[Gestione isole aziendali](#)[Istanza di riesame e Proposte EFA](#)[Segnalazioni](#)[Piano di coltivazione](#)

Piano di Coltivazione annata agraria



ROSSI MARIO

Consistenza consolidata il 12/03/2018

Campagna Selezionata: 2018
Data di Riferimento: 12/03/2018

Non e' stato realizzato un Piano di coltivazione per l'annata agraria in corso

[Creazione Piano di Coltivazione](#)[Creazione Piano di Coltivazione con importazione seminativi](#)[Creazione Piano di Coltivazione con seminativi generici](#)[Creazione Piano di Coltivazione con importazione PC alfanumerico](#)

FASCICOLO GRAFICO

PIANO DI COLTIVAZIONE – CREAZIONE

Utente:

Ricerca azienda

Gestione particellario

Gestione isole aziendali

Istanza di riesame e Proposte EFA

Segnalazioni

Piano di coltivazione



- Piano di coltivazione
- Assegnazione massiva Criteri di mantenimento**

Servizi correlati

- Consistenza territoriale in modalita' alfanumerica

Piano di Coltivazione annata agraria

ROSSI MARIO

Consistenza consolidata il 12/03/2018

Campagna Selezionata: 2018
Data di Riferimento: 12/03/2018

Mantenimento prati permanenti:

Tutti

Mantenimento altre superfici agricole:







Tutti

DOP/IGP:

Tutti

6 record trovati, visualizzati tutti.

Pag. 1

Occupazione del suolo e Destinazione	Uso	Qualita'	Varieta'	Superficie	Oper.
(780)USO NON AGRICOLO - TARE				53	
(054)PASCOLO ARBORATO - TARA 50%-(002)DA FORAGGIO	(009)PASCOLO MAGRO NON AVVICENDATO PER ALMENO 5 ANNI - PERMANENTE			7.395	
(650)BOSCO				1.679	
(420)OLIVO-(006)DA OLIO			(093)ALTRE VARIETA' DI OLIVE	12.262	
(660)MANUFATTI				736	
(662)COTONE				3.355	
Totale Superfici				25.480	

Consolida Piano Culturale

Importa seminativi

Importa Seminativi Generici

Importa PC alfanumerico

FASCICOLO GRAFICO

PIANO DI COLTIVAZIONE

Assegnazione massiva criteri di mantenimento

Utente

Ricerca azienda

Gestione particellario

Gestione isole aziendali

Istanza di riesame e Proposte EFA

Segnalazioni

Piano di coltivazione



Piano di coltivazione

Assegnazione massiva
Criteri di mantenimento

Servizi correlati

Consistenza territoriale in
modalita' alfanumerica

Assegnazione massiva Criteri di mantenimento

- ROSSI MARIO

Consistenza territoriale consolidata

Campagna Selezionata: 2018
Data di Riferimento: 15/05/2018

Mantenimento prati permanenti:

Selezionare ...

Filtra

Mantenimento altre superfici agricole:

PRATICA ORDINARIA

Filtra

Assegna massivamente i seguenti criteri

Mantenimento altre superfici agricole:

Selezionare ...

- Selezionare ...
- CRITERIO NON IMPOSTATO
- NESSUNA PRATICA
- PRATICA ORDINARIA

2 record trovati, visualizzati tutti.

Pag. 1

Occupazione del suolo e Destinazione	Uso	Qualita'	Varieta'	Superficie	Sel.
(420)OLIVO-(006)DA OLIO			(093)ALTRE VARIETA' DI OLIVE	12.345	<input type="checkbox"/>
(662)COTONE				3.355	<input type="checkbox"/>
Totale Superfici				15.700	

Assegna Selezionati

Assegna Tutti

FASCICOLO GRAFICO

SCHEMA DI VALIDAZIONE

SCelta DATA DI RIFERIMENTO DEGLI APPEZZAMENTI


SISTEMA INFORMATIVO AGRICOLO NAZIONALE

Fascicolo Aziendale

Utente:

- Dettaglio fascicolo
- Documenti Anagrafici
- Schede di Validazione
- Schede Piano Colturale
- Schede Variazioni Catastali
- Schede Superfici Vitate
- Schede Superfici Olivetate
- Storico Trasferimenti tra Uffici
- Controlli di secondo livello
- Circostanze eccezionali
- Inesatta Dichiarazione

Ricerca azienda

Mandati

Dati Generali

Territorio

Mezzi di produzione

Manodopera

Zootecnia

Lista Domande

Produttività aziendale

? HELP

Recapiti per scheda di validazione

Selezionare la data di riferimento degli appezzamenti culturali da mostrare nella scheda.

15/05/2018

15/05/2017

Un record trovato.
Pag. 1

Tipo Recapito	Indirizzo	Comune/Stato	C.A.P.	Notifica	Sel.
RESIDENZA	C DA SAN VITO COOP DI GESU' 0/SNC	CACCAMO (PA)	90012	✉	<input checked="" type="radio"/>

Indietro

Scheda Provvisoria

Scheda Definitiva

Scheda Definitiva con Firma OTP

Riepiloghi

- Fascicoli per stato di validazione

FASCICOLO GRAFICO

SCHEDE DI VALIDAZIONE

















































[Ricerca azienda](#)
[Mandati](#)
[Dati Generali](#)
[Territorio](#)
[Mezzi di produzione](#)
[Manodopera](#)
[Zootecnia](#)
[Lista Domande](#)
[Produttività aziendale](#)
[Antimafia](#)

Schede di validazione Fascicolo



Schede di Validazione per

ROSSI MARIO

Numero Scheda	Data Scheda	Utente	Firma OTP	Scheda Grafica o Alfanumerica	Data di Rif. Appezamenti Grafici	Scheda Precompilata	Stato	Controlli SIGC	Sel.
80375870518	20/02/2018				15/05/2018				<input type="radio"/>
70384858828	29/05/2017				15/05/2017				<input type="radio"/>
60373458896	22/02/2016								<input type="radio"/>
50356289681	01/06/2015								<input type="radio"/>
40356789632	28/04/2014								<input type="radio"/>
30356477601	03/05/2013								<input type="radio"/>
20353785940	27/04/2012								<input type="radio"/>
10354727413	11/05/2011								<input type="radio"/>
00364632042	21/05/2010								<input type="radio"/>
00363754870	21/05/2010								<input type="radio"/>
00363750795	21/05/2010								<input type="radio"/>
00357852680	21/05/2010								<input type="radio"/>

[Visualizza PDF](#)
[Rinuncia Scheda Precompilata](#)
[Crea Scheda](#)

FASCICOLO GRAFICO

SCHEDE DI VALIDAZIONE


SISTEMA INFORMATIVO AGRICOLO NAZIONALE

Fascicolo Aziendale Grafico

Utente: SAUGELLO

Servizi correlati

- Consistenza territoriale in modalita' alfanumerica

Ricerca azienda

Gestione particellario
Gestione isole aziendali
Istanza di riesame e Proposte EFA
Segnalazioni
Schede di validazione




Consultazione Versionamenti Lavorazioni Grafiche

Numero Scheda	Data Scheda	Utente	Data di Rif. Appezamenti Grafici	Oper.	Sel.
80378187894	28/03/2018	ESPITONI	15/05/2018		<input type="radio"/>
70384899038	29/05/2017	ESPITONI	15/05/2017		<input type="radio"/>
70384146471	19/05/2017	ESPITONI	15/05/2017		<input type="radio"/>

FASCICOLO GRAFICO

SCHEDE DI VALIDAZIONE


SISTEMA INFORMATIVO AGRICOLO NAZIONALE

Fascicolo Aziendale Grafico

Utente: SAUGELLO

- Schede validazione
 - ◊ Lista particelle
 - Lista appezzamenti
 - Lista isole

Servizi correlati

- Consistenza territoriale in modalita' alfanumerica

Ricerca azienda

Gestione particellario
Gestione isole aziendali
Istanza di riesame e Proposte EFA
Segnalazioni
Schede di validazione

Lista delle particelle

Scheda di validazione 80378187894 stampata il 28/03/2018

111 record trovati, visualizzati da 1 a 15.
 [Iniz./Succ.] Pag. 1, 2, 3, 4, 5, 6, 7, 8 [Succ./Fine]

#	Comune	Sez.	Fog.	Part.	Sub.	Sup.condotta(mq)	Sup.grafica(mq)	Sup.consistenza(mq)
1	SERRAVALLE DI CHIANTI		72	00080		3.585	3.585	0
2	SERRAVALLE DI CHIANTI		72	00504		4.644	4.644	0
3	SERRAVALLE DI CHIANTI		71	00034		3.230	3.230	0
4	SERRAVALLE DI CHIANTI		71	00347		1.851	1.851	0
5	SERRAVALLE DI CHIANTI		71	00363		1.854	1.854	0
6	SERRAVALLE DI CHIANTI		75	00349		6.679	6.679	0
7	SERRAVALLE DI CHIANTI		75	00010		707	707	0
8	SERRAVALLE DI CHIANTI		71	00253		2.759	2.759	0
9	SERRAVALLE DI CHIANTI		76	00060		70.000	79.530	0
10	SERRAVALLE DI CHIANTI		71	00103		4.906	4.906	0
11	SERRAVALLE DI CHIANTI		76	00030		4.485	4.485	0
12	SERRAVALLE DI CHIANTI		69	00284		2.663	2.663	0
13	SERRAVALLE DI CHIANTI		75	00005		1.860	1.860	0
14	SERRAVALLE DI CHIANTI		71	00446		1.538	1.538	0
15	SERRAVALLE DI CHIANTI		75	00347		3.754	3.754	0
Totale Superfici						760.265	1.082.039	0

FASCICOLO GRAFICO

SCHEDE DI VALIDAZIONE


SISTEMA INFORMATIVO AGRICOLO NAZIONALE

Fascicolo Aziendale Grafico

Utente: SAUGELLO

- + Schede validazione
- + Lista particelle
- + Lista appezzamenti
- + Lista isole

Servizi correlati

- Consistenza territoriale in modalita' alfanumerica

Ricerca azienda

Gestione particellario
Gestione isole aziendali
Istanza di riesame e Proposte EFA
Segnalazioni
Schede di validazione

Lista appezzamenti
? HELP


Scheda di validazione 80379187894 stampata il 28/03/2018

14 record trovati, visualizzati tutti.
Pag. 1

Occupazione del suolo e Destinazione	Uso	Qualita'	Varieta'	Superficie	Oper.
(063)PASCOLO POLIFITA CON ROCCIA AFFIORANTE TARA 20%-(002)DA FORAGGIO	(009)PASCOLO MAGRO NON AVVICENDATO PER ALMENO 5 ANNI - PERMANENTE			10.712	
(562)ERBA MEDICA-(102)DA FORAGGIO - EFA - AREA DI INTERESSE ECOLOGICO - COLTURE AZOTOFISSATRICI				140.554	
(650)BOSCO				38.913	
(786)FOSSATI E CANALI				161	
(660)MANUFATTI				7.341	
(780)USO NON AGRICOLO - TARE				9.322	
(788)SIEPI E FASCE ALBERATE				670	
(710)PATATA-(007)DA ORTO				6.970	
(065)PASCOLO POLIFITA-(002)DA FORAGGIO	(009)PASCOLO MAGRO NON AVVICENDATO PER ALMENO 5 ANNI - PERMANENTE			412.349	
(785)GRUPPI DI ALBERI E BOSCHETTI				552	
(587)GRANO (FRUMENTO) TENERO-(011)FAVE, SEMI, GRANELLA				111.844	
(054)PASCOLO ARBORATO - TARA 50%-(002)DA FORAGGIO	(009)PASCOLO MAGRO NON AVVICENDATO PER ALMENO 5 ANNI - PERMANENTE			2.761	
(103)PASCOLO ARBORATO - CESPUGLIATO TARA 20%-(002)DA FORAGGIO	(009)PASCOLO MAGRO NON AVVICENDATO PER ALMENO 5 ANNI - PERMANENTE			5.494	
(870)ORZO-(011)FAVE, SEMI, GRANELLA				12.741	
Totale Superfici				760.384	

FASCICOLO GRAFICO

SCHEDE DI VALIDAZIONE


SISTEMA INFORMATIVO AGRICOLO NAZIONALE

Fascicolo Aziendale Grafico

Utente: SAUGELLO

- + Schede validazione
- + Lista particelle
- + Lista appezzamenti
- o Lista isole

Servizi correlati

- Consistenza territoriale in modalità alfanumerica

Ricerca azienda

Gestione particellario
Gestione isole aziendali
Istanza di riesame e Proposte EFA
Segnalazioni
Schede di validazione

Lista Isole
? HELP

Scheda di validazione 80378187894 stampata il 28/03/2018

65 record trovati, visualizzati da 1 a 15.
[Iniz./Succ.] Pag. 1, 2, 3, 4, 5 [Succ./Fine]

#	Comune/Foglio prevalente	Isola	Sup.grafica(mq)	Inizio validita'	Fine validita'	Tipo
1	FOLIGNO(D653)/168	IT01/MGGNZR49E24I661D/AAA65	1.950	11/11/2017	09/11/2018	●
2	SERRAVALLE DI CHIANTI(I661)/75	IT01/MGGNZR49E24I661D/AAA07	12.463	11/11/2017	09/11/2018	●
3	SERRAVALLE DI CHIANTI(I661)/75	IT01/MGGNZR49E24I661D/AAA10	4.930	11/11/2017	09/11/2018	●
4	SERRAVALLE DI CHIANTI(I661)/75	IT01/MGGNZR49E24I661D/AAA11	4.942	11/11/2017	09/11/2018	●
5	SERRAVALLE DI CHIANTI(I661)/75	IT01/MGGNZR49E24I661D/AAA14	1.586	11/11/2017	10/11/2018	●
6	SERRAVALLE DI CHIANTI(I661)/75	IT01/MGGNZR49E24I661D/AAA19	128	11/11/2017	10/11/2018	●
7	SERRAVALLE DI CHIANTI(I661)/75	IT01/MGGNZR49E24I661D/AAA21	9.881	11/11/2017	09/11/2018	●
8	SERRAVALLE DI CHIANTI(I661)/75	IT01/MGGNZR49E24I661D/AAA22	9.652	11/11/2017	09/11/2018	●
9	SERRAVALLE DI CHIANTI(I661)/75	IT01/MGGNZR49E24I661D/AAA23	8.026	11/11/2017	10/11/2018	●
10	SERRAVALLE DI CHIANTI(I661)/75	IT01/MGGNZR49E24I661D/AAA24	8.095	11/11/2017	09/11/2018	●
11	SERRAVALLE DI CHIANTI(I661)/75	IT01/MGGNZR49E24I661D/AAA25	2.609	11/11/2017	10/11/2018	●
12	SERRAVALLE DI CHIANTI(I661)/75	IT01/MGGNZR49E24I661D/AAA26	1.611	11/11/2017	09/11/2018	●
13	SERRAVALLE DI CHIANTI(I661)/75	IT01/MGGNZR49E24I661D/AAA27	10.440	11/11/2017	10/11/2018	●
14	SERRAVALLE DI CHIANTI(I661)/75	IT01/MGGNZR49E24I661D/AAA28	3.633	11/11/2017	10/11/2018	●
15	SERRAVALLE DI CHIANTI(I661)/75	IT01/MGGNZR49E24I661D/AAA29	2.245	11/11/2017	10/11/2018	●
Totale Superfici			1.082.039			

DOMANDA GRAFICA

L'art. 17(2) del Reg. (UE) n. 809/2014 stabilisce che

tutte le domande di aiuto per il regime di base debbano essere basate su strumenti geospaziali

